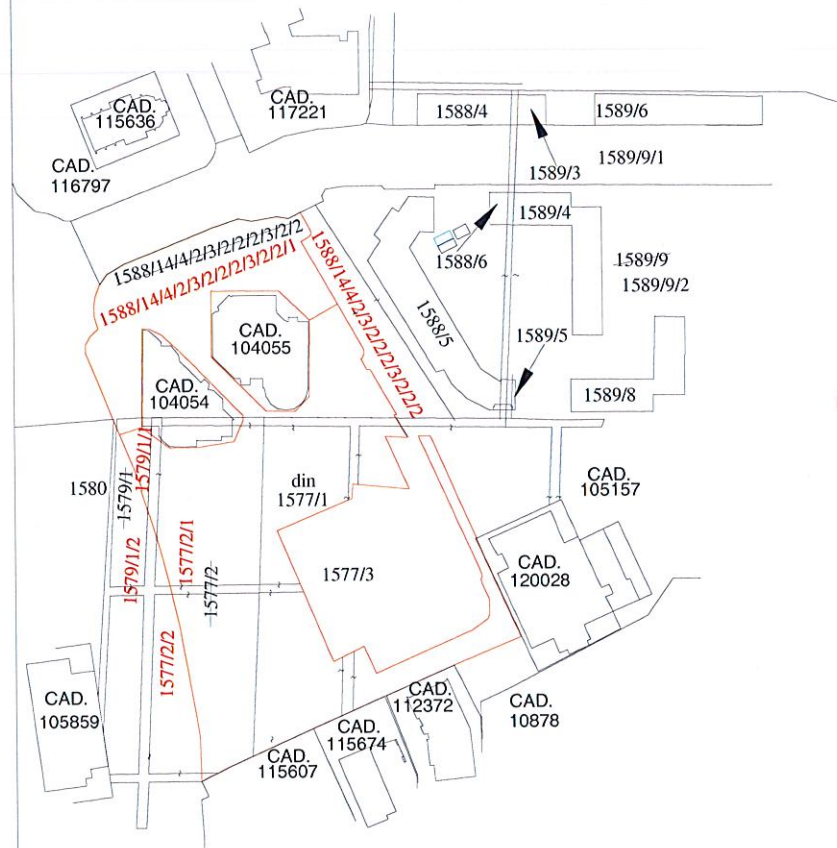


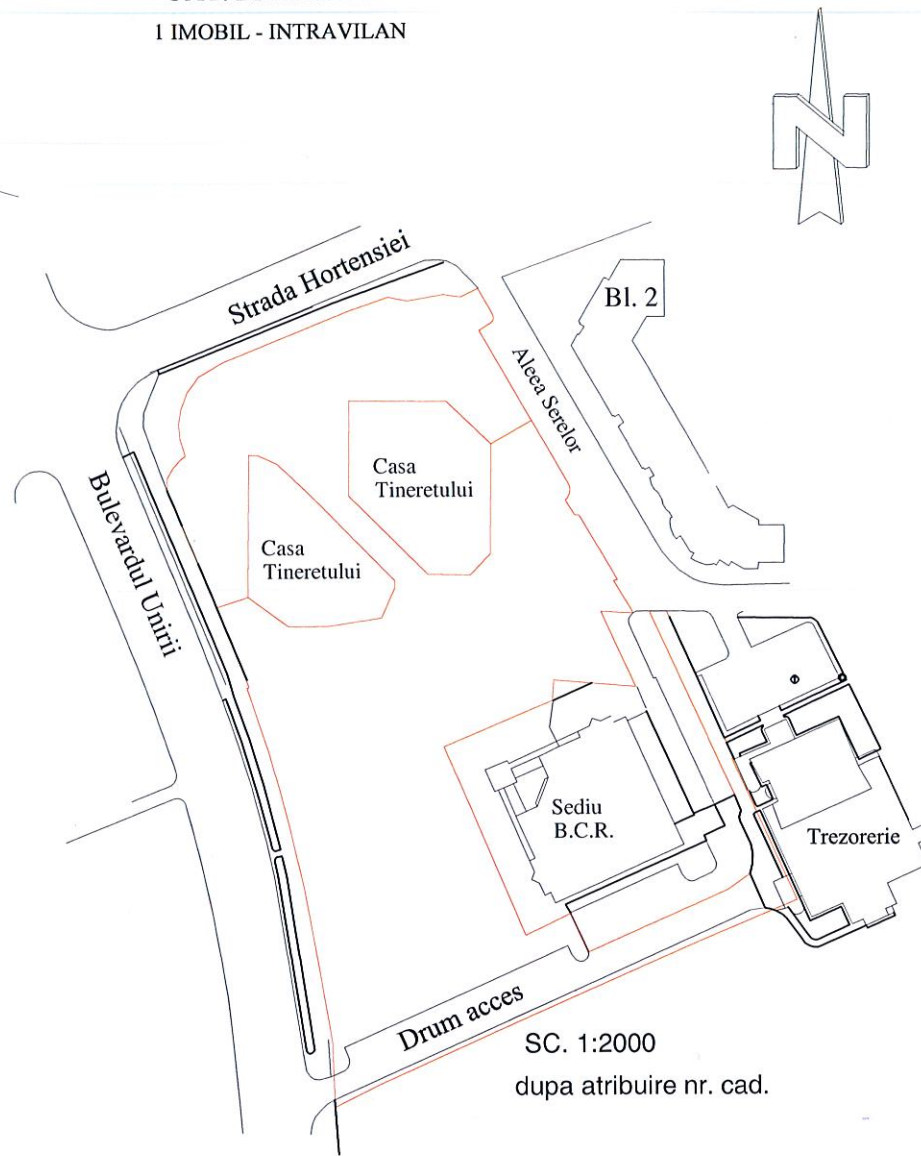
## PLAN DE AMPLASAMENT SI DELIMITARE

a imobilului inregistrat in CF 10454 Baia Mare, nr. topo. 1588/14/4/2/3/2/2/3/2/2,  
CF 2800 Baia Mare, nr. topo. 1579/1, nr. topo. 1577/2, si fara date de CF din nr. topo. 1577/1, parcul Unirii

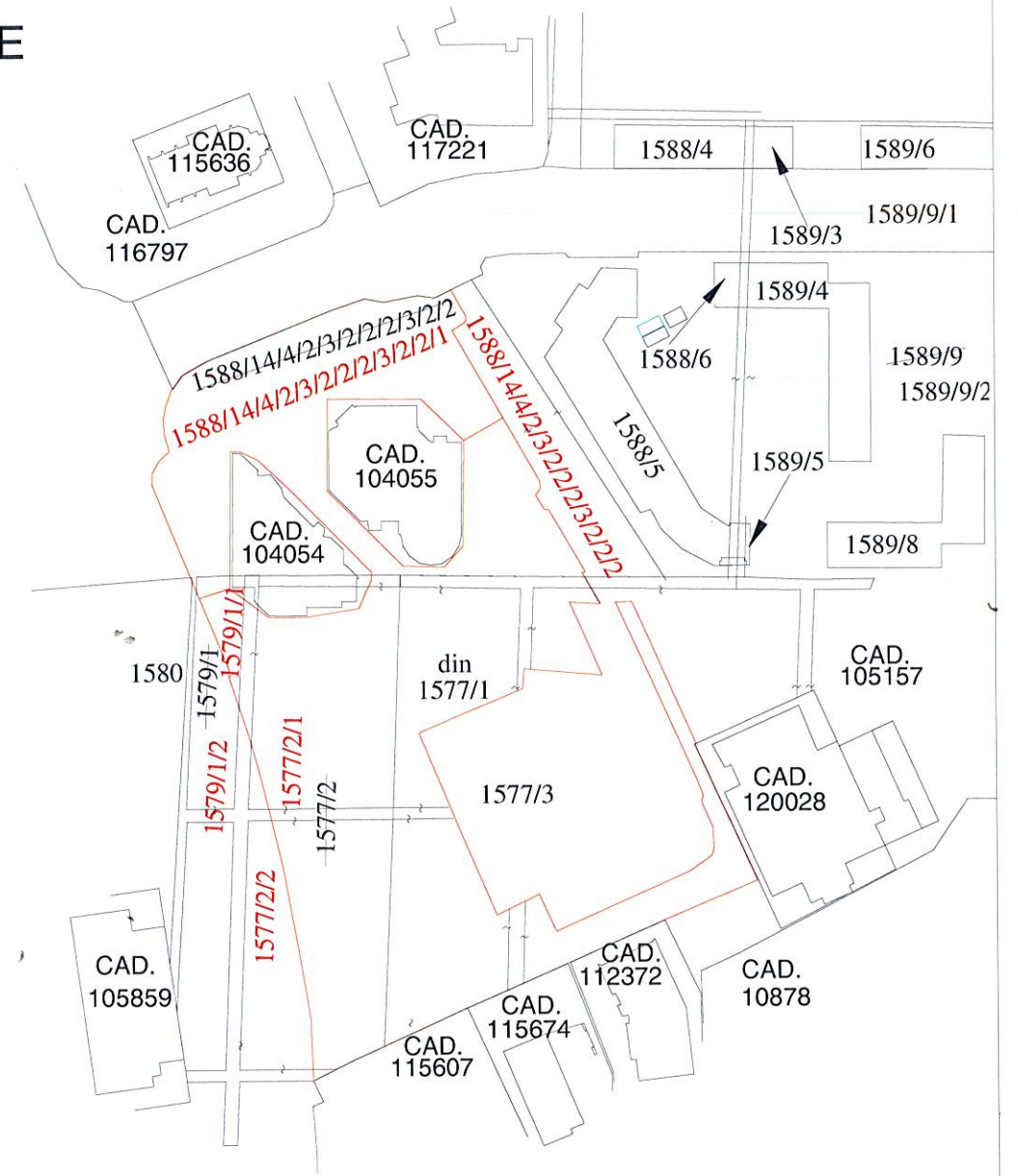
UAT. BAIA MARE  
I IMOBIL - INTRAVILAN



Scara 1:2880



SC. 1:2000  
dupa atribuire nr. cad.



SC. 1:2000

Nota: Documentatia servește pentru obtinere H.C.L. in vederea trecerii imobilului in Domeniul public al Municipiului Baia Mare.

SITUATIA ACTUALA				SITUATIA VIITOARE			
Nr. CF.	Nr. Topo.	suprafata Ha mp	PROPRIETAR	Nr. Topo.	suprafata Ha mp	PROPRIETAR	
10454 Baia Mare	1588/14/4/2/3/2/2/3/2/2	- 5302	STATUL ROMÂN	1588/14/4/2/3/2/2/3/2/2/1	- 4630	MUNICIPIUL BAIA MARE-DOMENIUL PUBLIC	
				1588/14/4/2/3/2/2/3/2/2/2	- 672	vechii proprietari	
2800 Baia Mare	1579/1	- 2514	STATUL ROMÂN	1579/1/1	- 252	MUNICIPIUL BAIA MARE-DOMENIUL PUBLIC	
				1579/1/2	- 2262	vechii proprietari	
2800 Baia Mare	1577/2	- 5330	STATUL ROMÂN	1577/2/1	- 3836	MUNICIPIUL BAIA MARE-DOMENIUL PUBLIC	
				1577/2/2	- 1494	vechii proprietari	
fara date de CF	din 1577/1 (prov. din C.F. 2800 Baia Mare)	- 4803	STATUL ROMÂN	din 1577/1	- 4803	MUNICIPIUL BAIA MARE-DOMENIUL PUBLIC	
ATRIBUIRE NR. CADASTRAL							
Nr. Topo.	suprafata mp	PROPRIETAR	Nr. CAD. atribuit	suprafata mp			
1588/14/4/2/3/2/2/3/2/2/1	4630	MUNICIPIUL BAIA MARE-DOMENIUL PUBLIC		13521			
1579/1/1	252						
1577/2/1	3836						
din 1577/1	4803						

Executant : Roth Vasile Andrei  
Confirm executarea masuratorilor la teren, corectitudinea intocmirii documentatiei cadastrale si corespondenta acesteia cu realitatea din teren



Inspector  
Confirm introducerea imobilului in baza de date integrata si atribuirea numarului cadastral

Stampila BCPI

Data : 03.2018